



Újtikos







Polgár

POLGÁR VÁROS VÍZKÁRELHÁRÍTÁSI TERV

Megrendelő: Client:	Polgár város Önkormányzata 4090 Polgár Barankovics tér 5.			
Tervező: Designer:	 VIAPLAN 2001 BT 1145 Budapest, Bosnyák u. 1/a. Phone:+3630-274-7886 Email: viaplanbt@gmail.com Web: www.forgalomtechnika.hu			
Tervlap megnevezése/Sheet name:				Rajzszám: Sheet no.
Belvíz veszélyeztettség				VK2
Tervező: Designer:	Tervező: Scale:	Lépték: Date:	Dátum: Date:	Tervszám: Design no.
Szabó Zsolt KÉ-T 01-8895	1:50 000	2023. november	1051/2023	

2023. december 21., csütörtök 10:11:19

Jelmagyarázat

-  Települési közigazgatási határ
-  Települések belterülete
- Palfai**
- Veszélyeztetettségi kategória**
-  IV. bevízzel erősen veszélyeztetett terület
-  III. bevízzel közepesen veszélyeztetett terület
-  II. bevízzel mérsékelten veszélyeztetett terület
-  I. bevízzel nem, vagy alig veszélyeztetett terület

0 0,75 1,5 3 Kilometers